Carte Communale

Commune de :

CHAUMUZY



Vu pour être annexé à l'arrêté préfectoral en date de ce jour.
Châlons-en-Champagne, le 23 Avril 2004
Le Préfet,
Pour le Préfet
Le Secrétaire Général
Le Sous-Préfet de Reims
Signé : Alain Boyer

Pour ampliation
Pour le Préfet
et par délégation,
l'Attaché
François Reynaud

Plan de Servitudes
Échelle : 1/10 000

Document n° 3

REÇU A LA SOUS-PREFECTURE de REIMS
- 2 JUIN 2004

Elaboration		Révision	
Approbation commune:	Approbation préfecture:	Approbation commune:	Approbation préfecture:
26 MAI 2004			

MAIRIE de CHAUMUZY (Marne)

A R
Agence d'Urbanisme et de Développement de la Région de Reims
- Place des Droits de l'Homme - 51084 Reims cedex -
tél : 03.26.77.42.80 - fax : 03.26.82.52.21 - e-mail : agence-reims@aurr.asso.fr

CODE	INTITULE	SYMBOLE
A_1	**Bois et forêts.-** Servitudes relatives à la protection des bois et forêts soumis au régime forestier	Limite dans 50 mètres
AC_1	**Monuments historiques.-** Servitudes de protection des monuments historiques	classés
EL_7	**Circulation routière.-** Servitudes d'alignement	
I_4	**Electricité.-** Servitudes relatives à l'établissement des canalisations électriques	
PT_3	**Télécommunications.-** Servitudes relatives aux communications téléphoniques et télégraphiques	
T_7	**Relations aériennes.-**Servitudes aéronautiques hors zones de dégagement concernant des installations particulières.	

Relations aériennes - En application de l'arrêté du 23 août 1973, toute construction comprise dans une zone définie par un cercle de 24 Kms de rayon centré sur l'aérodrome REIMS-CHAMPAGNE et dépassant un plan horizontal situé à 239m N.G.F. devra être soumise à autorisation spéciale.

LE TERRITOIRE COMMUNAL EST COUVERT PARTIELLEMENT PAR LE PERMIS EXCLUSIF DE RECHERCHES D'HYDROCARBURES LIQUIDES OU GAZEUX DIT" PERMIS DE MONT-SAINT-PERE".
Arrêté ministériel du 17 décembre 1999.

servitude EL7

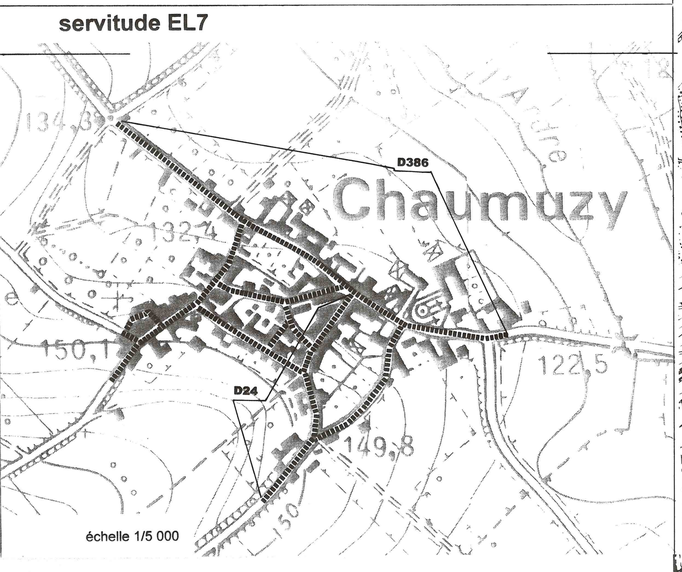
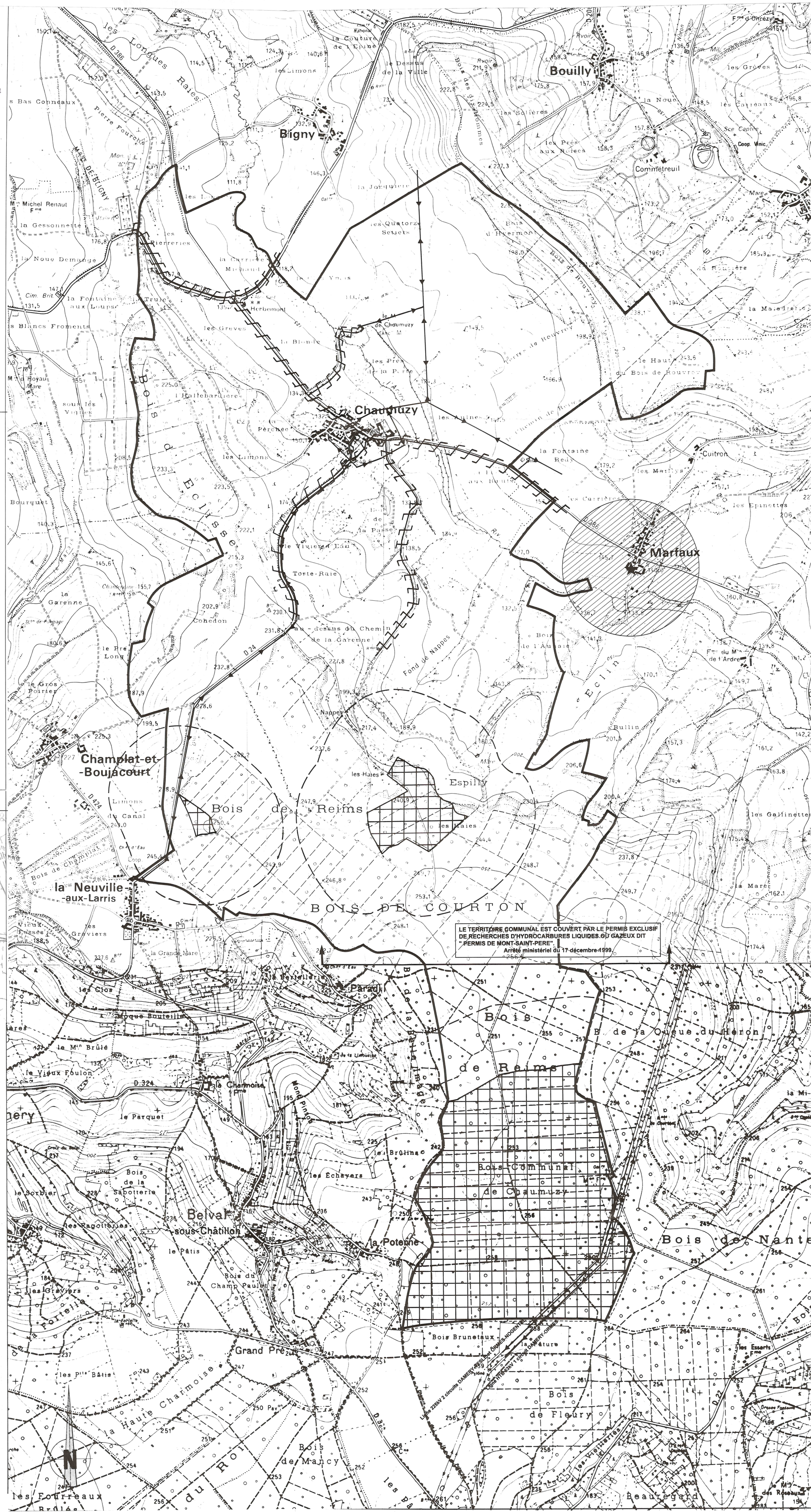
échelle 1/5 000